




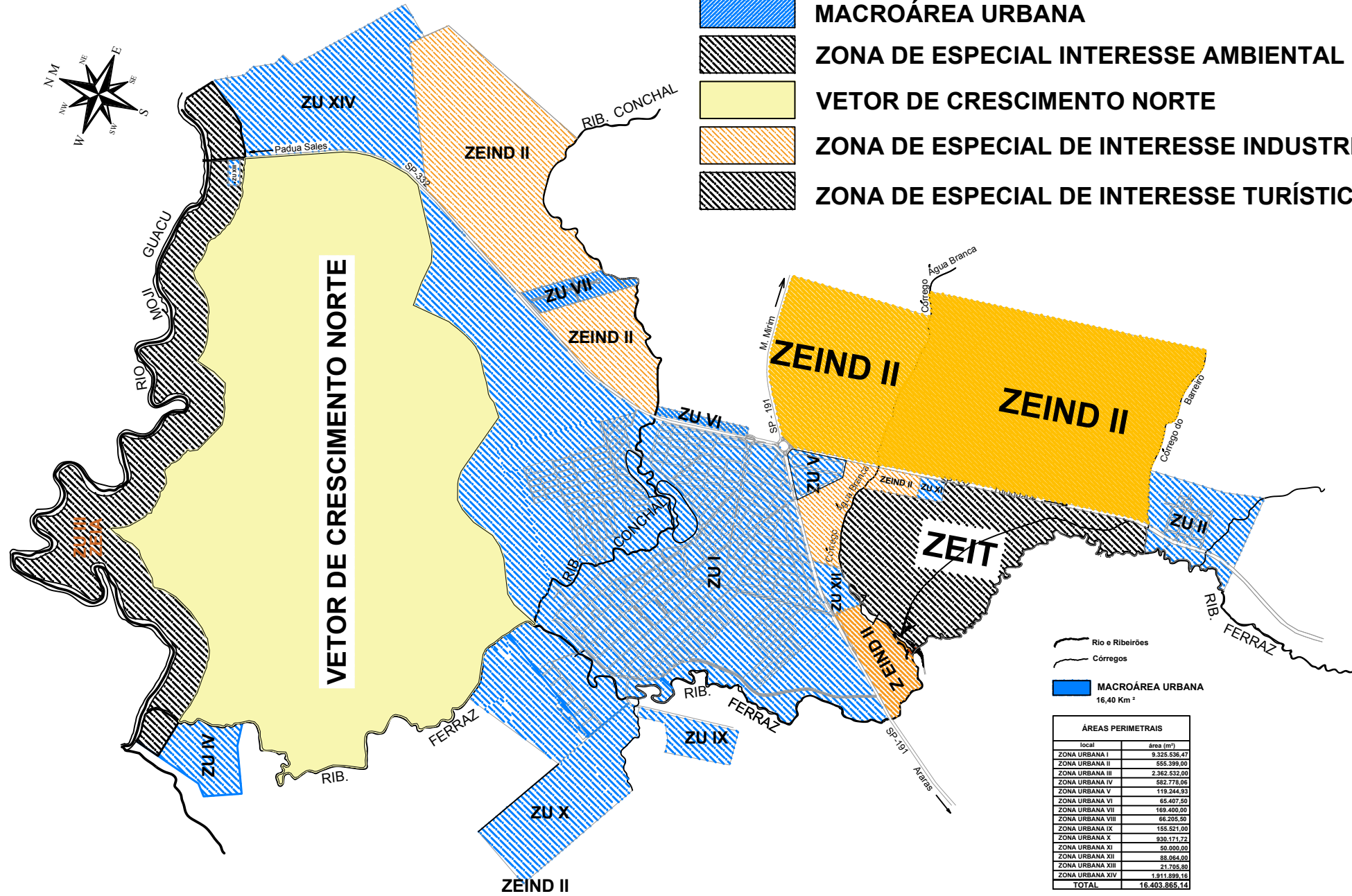




-  **MACROÁREA URBANA**
-  **ZONA DE ESPECIAL INTERESSE AMBIENTAL - ZEIA**
-  **VETOR DE CRESCIMENTO NORTE**
-  **ZONA DE ESPECIAL DE INTERESSE INDUSTRIAL II**
-  **ZONA DE ESPECIAL DE INTERESSE TURÍSTICO**



-  Rio e Ribeirões
-  Córregos
-  **MACROÁREA URBANA**
16,40 Km²

ÁREAS PERIMETRAIS	
local	área (m ²)
ZONA URBANA I	9.325.636,47
ZONA URBANA II	655.399,00
ZONA URBANA III	2.362.632,00
ZONA URBANA IV	682.778,06
ZONA URBANA V	119.244,93
ZONA URBANA VI	65.467,50
ZONA URBANA VII	169.400,00
ZONA URBANA VIII	66.205,50
ZONA URBANA IX	155.521,00
ZONA URBANA X	930.171,72
ZONA URBANA XI	50.000,00
ZONA URBANA XII	88.064,00
ZONA URBANA XIII	21.705,80
ZONA URBANA XIV	1.911.899,16
TOTAL	16.403.865,14

QUADRO DE PENA		
01	07	0,30
02	07	0,16
03	07	0,10
04	07	0,30
05	07	0,15
06	07	0,15
07	07	0,30
08	08	0,10
09	09	0,10
254	254	0,10

ALTERAÇÕES:			
ITEM	ALTERAÇÕES	DATA	OBSERVAÇÕES

APROVAÇÃO:	

DEPLAN
DEPARTAMENTO DE PLANEJAMENTO

Resp. Técnico: Eng.º Civil Antonio Francisco Bollella - CREA 5062870211

Desenho: _____

Escala: S/ Esc. Visto: _____ Arquivo: Anexo Zonas Urbanas 2020

Data: _____ Local: _____ Folha: _____

PREFEITURA DO MUNICÍPIO DE CONCHAL
Rua Francisco Ferreira Alves, 364 - Centro - CEP: 13.835-000

Administração 2017 / 2020
Luiz Vanderlei Magnussom / Angela Caleffi

Objeto: **LEI COMPLEMENTAR Nº 583, de 15 de abril de 2021.**

PERÍMETRO URBANO DO MUNICÍPIO
Planta das Zonas Urbanas

Data: 02/06/2021 Local: CONCHAL / SP Folha: ÚNICA